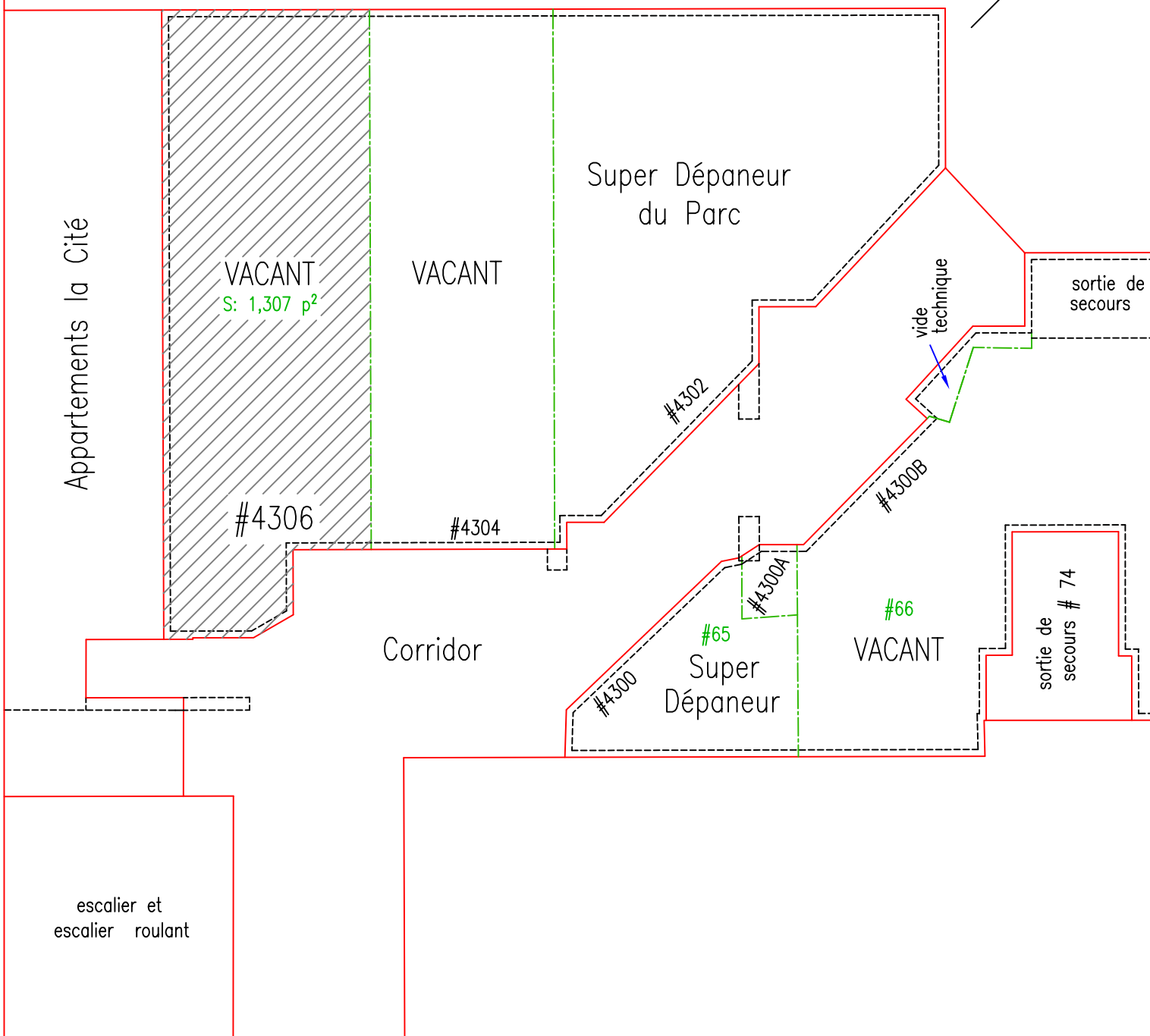
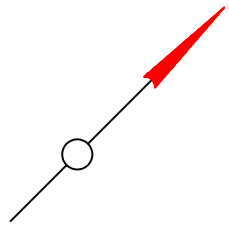






# AVENUE DU PARC



## LÉGENDE

-  = Colonne
-  = Mur
-  = Mur extérieur
-  = Centre du mur

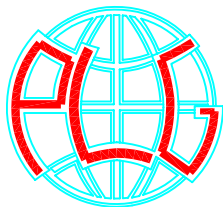
Note: Quelques dimensions ont été déduites, suite à l'impossibilité physique d'un mesurage direct. Il est de la responsabilité du locataire et du locateur de s'assurer que les murs représentés au plan correspondent à la réalité et ainsi ne faussent pas de façon grossière les superficies. De plus, quelques dimensions ont été ajustées pour respecter la configuration et l'épaisseur irrégulière de certains murs.

Local	Locataire	Date d'expiration	Superficie locative totale	Superficie au bail
#4306	VACANT	-	1,307 pi²	-

Mandant: Gestion Redbourn PDP Inc.

## Les Galeries du Parc Niveau Rez-de-chaussée

### CERTIFICAT DE MESURAGE D'ESPACE LOCATIF



Arpenteurs-Géomètres

**Paradis  
Lamarche  
Girard**

3285, boul. St-Martin Est  
Bureau 104  
Laval, Qué.  
H7E 4T6  
courriel: plg@arplg.com  
Tél.: (450) 661-2360  
Télec.: (450) 661-8855

Levé terrain: 4 mars 2008

Laval, le 5 mars 2008  
Levé & Dressé par:

Raymond Paradis, a.-g.

Copie conforme à l'original

Le, .....

Arpenteur-Géomètre

Lot(s): Local # 4306

Cadastre: .....

Circonscription Foncière: Montréal

Municipalité: Ville de Montréal

(arrondissement Plateau-Mont-Royal)

Dessin: P5728-Mall (2008-03-04) CMEL.dwg

Échelle: 1"=15' (1:180) m.a.

Dessiné par: J.P.

Minute: 17699

Dossier: 5728