





LÉGENDE

-  = Colonne
-  = Mur
-  = Mur extérieur
-  = Centre du mur


*Les Galeries du Parc
Niveau Rez-de-chaussée*

Note: Quelques dimensions ont été déduites, suite à l'impossibilité physique d'un mesurage direct. Il est de la responsabilité du locataire et du locateur de s'assurer que les murs représentés au plan correspondent à la réalité et ainsi ne faussent pas de façon grossière les superficies. De plus, quelques dimensions ont été ajustées pour respecter la configuration et l'épaisseur irrégulière de certains murs.

Local	Locataire	Date d'expiration	Superficie locative totale	Superficie au bail
# 4211	VACANT	-	4,930 pi²	-

Mandant: Gestion Redbourn PDP Inc.

CERTIFICAT DE MESURAGE D'ESPACE LOCATIF



Arpenteurs-Géomètres

*Paradis
Lamarche
Girard*

3285, boul. St-Martin Est
Bureau 104
Laval, Qué.
H7E 4T6
courriel: plg@arplg.com
Tél.: (450) 661-2360
Télé.: (450) 661-8855

Lot(s): Local # 4211

Cadastre:

Copie conforme à l'original

Le,

Arpenteur-Géomètre

Levé terrain: 4 mars 2008

Laval, le 5 mars 2008
Levé & Dressé par:

Raymond Paradis, a.-g.

Circonscription Foncière: Montréal

Municipalité: Ville de Montréal

(arrondissement Plateau-Mont-Royal)

Dessin: P5728-Mall (2008-03-04) CMEL.dwg

Échelle: 1"=20' (1:240) m.a.

Dessiné par: J.P.

Minute: 17702

Dossier: 5728